

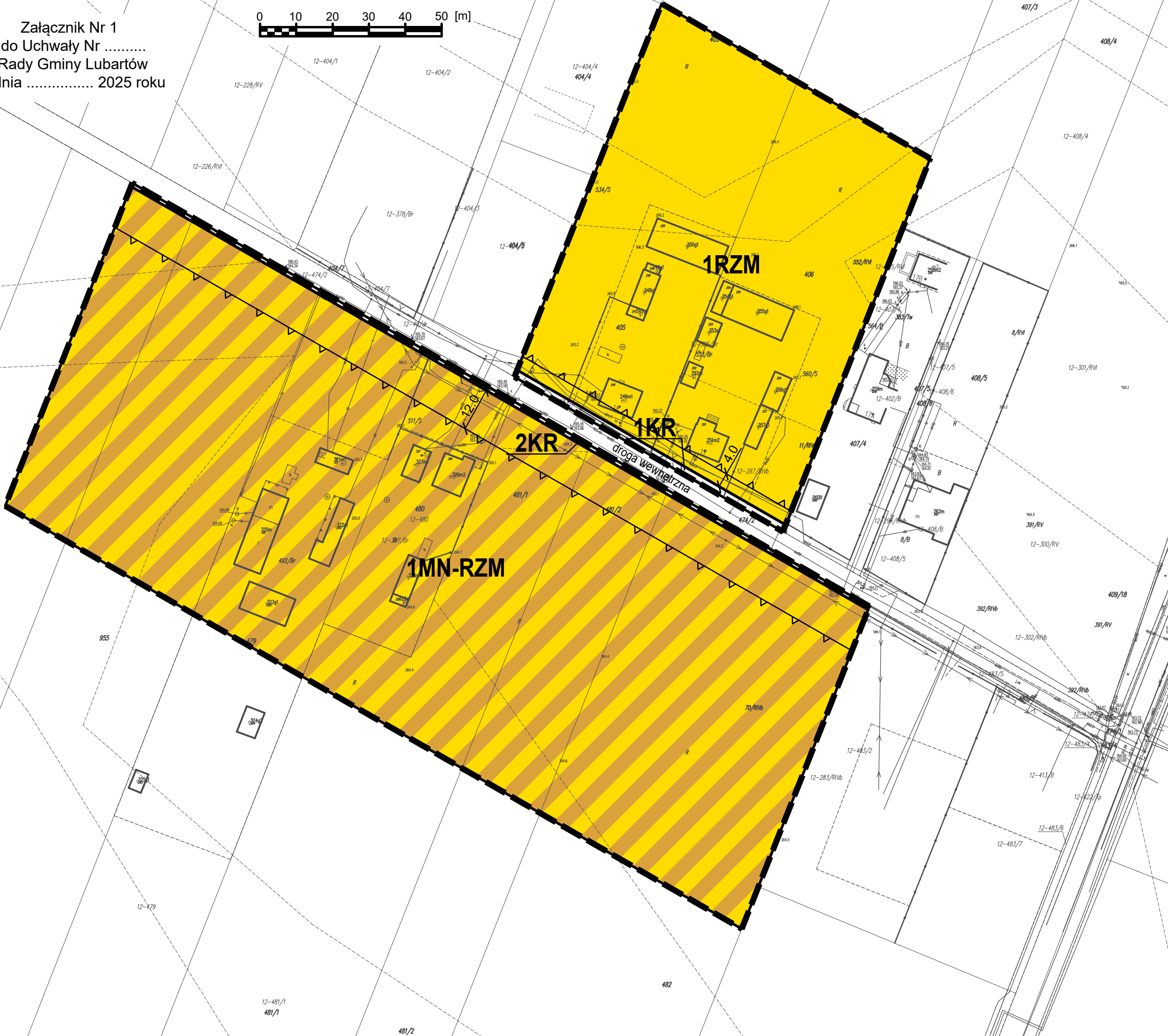
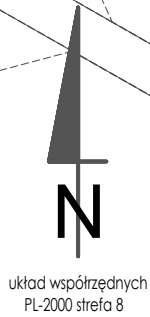
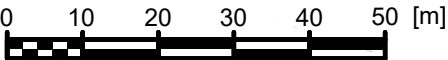
MIEJSCOWY PLAN ZAGOSPODAROWANIA PRZESTRZENNEGO GMINY LUBARTÓW DLA WYBRANYCH TERENÓW POŁOŻONYCH W MIEJSCOWOŚCIACH NOWODWÓR, WÓŁKA ROKICKA, NOWODWÓR PIASKI I WOLA LISOWSKA

Rysunek miejscowego planu zagospodarowania przestrzennego sporządzono na kopii wektorowej mapy zasadniczej pozyskanej z PODGIK w Lubartowie

obręb ewidencyjny Nowodwór

Załącznik Nr 1  
do Uchwały Nr .....  
Rady Gminy Lubartów  
z dnia ..... 2025 roku

SKALA 1:1000



LEGENDA

Ustalenia planu:

	granica obszaru objętego miejscowym planem zagospodarowania przestrzennego
	linia rozgraniczająca tereny o różnym przeznaczeniu lub różnych zasadach zagospodarowania
	nieprzekraczalna linia zabudowy
<b>RZM</b>	teren zabudowy zagrodowej
<b>MN-RZM</b>	teren zabudowy mieszkaniowej jednorodzinnej lub zabudowy zagrodowej
<b>KR</b>	teren komunikacji drogowej wewnętrznej

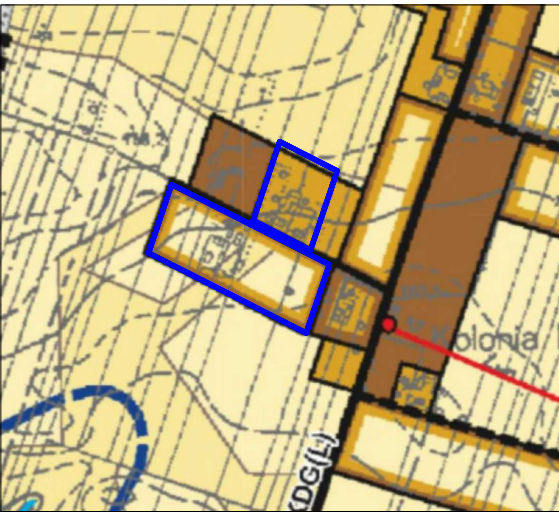
Oznaczenia informacyjne:

	linia wymiarowa z podaniem odległości w metrach
--	---

Wyrys ze Studium uwarunkowań i kierunków zagospodarowania przestrzennego gminy Lubartów przyjętego uchwałą Nr XXX/152/01 Rady Gminy Lubartów z dnia 18 czerwca 2001 r., z późniejszymi zmianami

skala 1:10000

	TEREN ZABUDOWY MIESZKANIOWEJ JEDNORODZINNEJ		ADAPTACJA, ROZBUDOWA I BUDOWA ODCINKÓW DRÓG KLASY L - LOKALNA
	TEREN ZABUDOWY ZAGRODOWEJ I JEDNORODZINNEJ		DROGA WEWNĘTRZNA OBSŁUGUJĄCA TERENY BUDOWLANE
	TEREN ROZWOJOWY ZABUDOWY ZAGRODOWEJ I JEDNORODZINNEJ		PROJEKTOWANA DROGA WEWNĘTRZNA DLA OBSŁUGI TERENÓW ROZWOJOWYCH ZABUDOWY
	TEREN ZABUDOWY ZAGRODOWEJ		ISTNIEJĄCE LINIE ELEKTROENERGETYCZNE SN (NAPOWIETRZNA I KABLOWA)
	TEREN ROZWOJOWY ZABUDOWY ZAGRODOWEJ		ISTNIEJĄCE STACJE ELEKTROENERGETYCZNE SN
	TERENY UPRAW POŁOWYCH WYŁĄCZONE SPOD ZABUDOWY - ZABIEGI AGROTECHNICZNE, SCALENIA GRUNTÓW, FITOMELIORACJE		OBSZARY O OGRANICZONYCH WARUNKACH POSADOWIENIA OBIEKTÓW BUDOWLANYCH - ZAKAZ LOKALIZACJI CIENIARZY I OBIEKTÓW MOGĄCYCH ZANIECZYŚCIĆ WODY PODZIEMNE



granica obszaru objętego miejscowym planem