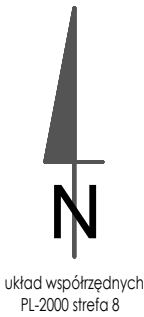
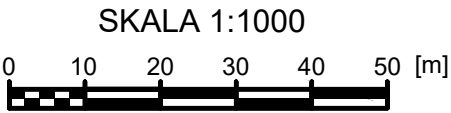


MIEJSCOWY PLAN ZAGOSPODAROWANIA PRZESTRZENNEGO GMINY LUBARTÓW DLA WYBRANYCH TERENÓW POŁOŻONYCH W MIEJSCOWOŚCIACH NOWODWÓR, WÓLKA ROKICKA, NOWODWÓR PIASKI I WOLA LISOWSKA

obręb ewidencyjny Nowodwór Piaski



Załącznik Nr 3  
do Uchwały Nr .....  
Rady Gminy Lubartów  
z dnia ..... 2025 roku



Rysunek miejscowego planu zagospodarowania przestrzennego  
sporządzono na kopii wektorowej mapy zasadniczej pozyskanej z PODGIK w Lubartowie

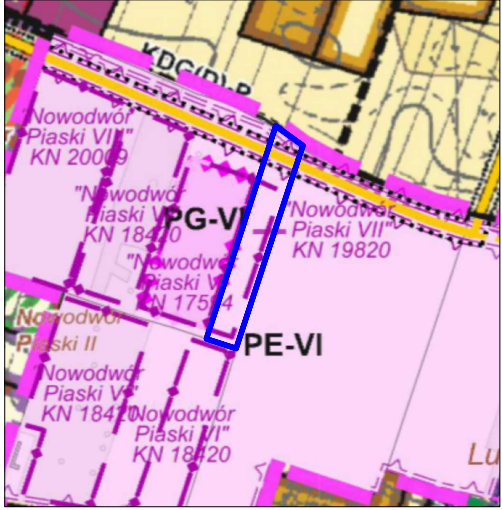


LEGENDA	
Ustalenia planu:	
	granica obszaru objętego miejscowym planem zagospodarowania przestrzennego
	linia rozgraniczająca tereny o różnym przeznaczeniu lub różnych zasadach zagospodarowania
	teren górnictwa i wydobywania
Oznaczenia informacyjne:	
	granica obszarów udokumentowanych złóż kopalin
	rodzaj kopaliny, nazwa oraz numer identyfikacyjny złoża
	gazociąg wysokiego ciśnienia dn 200
	strefa kontrolowana od gazociągu wysokiego ciśnienia
	linia wymiarowa z podaniem odległości w metrach

Wyrys ze Studium uwarunkowań i kierunków zagospodarowania przestrzennego gminy Lubartów  
przyjętego uchwałą Nr XXX/152/01 Rady Gminy Lubartów z dnia 18 czerwca 2001 r., z późniejszymi zmianami

	TEREN ROZWOJOWY ZABUDOWY ZAGRODOWEJ I JEDNORODZINNEJ		OBSZARY I TERENY GÓRNICZE
	TEREN ZABUDOWY ZAGRODOWEJ I JEDNORODZINNEJ		OBSZARY EKSPLOATACJI POWIERZCHNIOWEJ SUROWCÓW
	TERENY UPRAW POŁOWYCH WYŁĄCZONE SPOD ZABUDOWY - ZABIEGI AGROTECHNICZNE, SCALENIA GRUNTÓW, FITOMELIORACJE		GRANICE TERENÓW GÓRNICZYCH
	PROJEKTOWANA DROGA GMINNA KLASY D - DOJAZDOWA, DLA OBSŁUGI TERENÓW ROZWOJOWYCH ZABUDOWY - ZALICZENIE DO KATEGORII DRÓG GMINNYCH Z ZACHOWANIEM PRZEPISÓW SZCZEGÓLNYCH		GRANICE OBSZARÓW GÓRNICZYCH
	PROJEKTOWANA DROGA WEWNĘTRZNA DLA OBSŁUGI TERENÓW ROZWOJOWYCH ZABUDOWY		GRANICE UDOKUMENTOWANEGO ZŁOŻA
			ISTNIEJĄCY GAZOCIĄG WYSOKIEGO CIŚNIENIA WRAZ ZE STREFĄ KONTROLOWANĄ

skala 1:10000



granica obszaru objętego miejscowym planem